LIVELLETTA

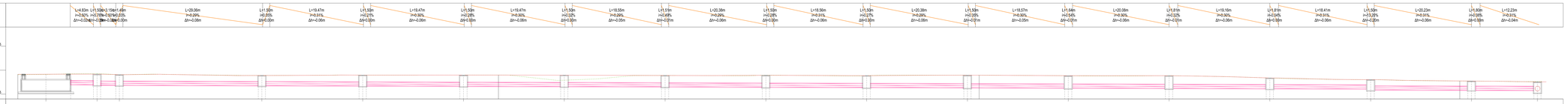

Profilo: Tracciato - TRATTO 05
Scala : 250:250
Q.Rif. : 4.00

No. POZZETTO	VASCA_1	B19	B20	B21	B22	B23	B24	B25	B26	B27	B28	B29	B30	B31	B32	B33	D8
DISTANZE PROGRESSIVE (m)		0+011.00	0+015.73 0+017.23	0+020.38 0+021.88	0+050.03 0+051.53	0+071.00 0+072.50	0+091.07 0+092.47	0+112.94 0+114.44	0+133.91 0+135.41	0+154.88 0+156.38	0+175.85 0+177.35	0+196.82 0+198.25	0+217.79 0+219.29	0+238.76 0+240.26	0+259.73 0+261.23	0+280.70 0+282.20	0+301.67 0+303.17	0+315.39 0+316.89
DISTANZE PARZIALI (m)		4.73	1.50 3.15	1.50 28.15	1.50 19.47	1.50 19.47	1.50 19.47	1.50 19.47	1.50 19.47	1.50 19.47	1.50 19.47	1.50 19.47	1.50 19.47	1.50 19.47	1.50 19.47	1.50 12.22	1.50
QUOTE TERRENO ESISTENTE (m slm)		9.23	9.29 9.27	9.09 9.07	8.90 8.90	8.97 8.97	8.96 8.96	7.88 7.94	8.90 8.89	8.94 8.95	8.93 8.98	8.96 8.95	8.95 8.94	8.95 8.96	8.39 8.33	8.02 8.03	7.72 7.72	7.94 7.95
QUOTE PROGETTO (m slm)		9.17	9.17 9.16	9.09 9.06	8.89 8.89	8.98 8.97	8.98 8.96	8.96 8.96	8.88 8.88	8.93 8.93	8.85 8.85	8.96 8.95	8.86 8.85	8.85 8.85	8.40 8.37	8.03 8.02	7.74 7.73	7.56 7.55
QUOTE FONDO TUBO (m slm)		6.68	6.66 6.77	6.76 6.76	6.68 6.68	6.62 6.61	6.56 6.56	6.49 6.49	6.43 6.42	6.37 6.36	6.30 6.30	6.24 6.24	6.19 6.17	6.11 6.11	6.05 6.05	5.99 5.79	5.73 5.73	5.69

LIVELLETTA

Profilo: Tracciato - TRATTO 06
Scala : 250:250
Q.Rif. : 4.00

No. POZZETTO	E2	D1	D2	D3	D4	D5	D6	D7	D8
DISTANZE PROGRESSIVE (m)	0+000.00 0+001.00	0+004.70 0+006.29	0+015.13 0+016.63	0+035.35 0+036.85	0+089.34 0+057.84	0+075.04 0+076.54	0+093.40 0+093.90	0+113.81 0+113.31	0+126.00 0+127.50
DISTANZE PARZIALI (m)	1.00 3.70	1.50 11.84	1.50 9.72	1.50 25.49	1.50 17.20	1.50 15.86	1.50 16.91	1.50 13.68	1.50
QUOTE TERRENO ESISTENTE (m slm)	8.19 8.17	8.21 8.23	8.23 8.23	8.41 8.41	8.24 8.16	8.04 8.01	7.76 7.75	7.65 7.64	7.67 7.62
QUOTE PROGETTO (m slm)	8.18 8.18	8.26 8.28	8.25 8.24	8.38 8.38	8.27 8.25	8.03 8.01	7.79 7.77	7.60 7.58	7.65 7.54
QUOTE FONDO TUBO (m slm)	6.03	6.02 6.03	6.26 6.26	6.22 6.25	6.13 6.13	6.04 5.93	5.85 5.80	5.71 5.69	5.62

LIVELLETTA



Profilo: Tracciato - TRATTO 07
Scala : 250:250
Q.Rif. : 3.00

No. POZZETTO	D8	D9	D10	D11	D12	D13	VASCA_3	CV
DISTANZE PROGRESSIVE (m)	0+000.15 0+001.65	0+046.91 0+048.41	0+054.41 0+055.91	0+069.13 0+070.63	0+078.13 0+079.60	0+095.41 0+096.91	0+105.76	0+118.63 0+120.13
DISTANZE PARZIALI (m)	1.50	47.26	1.50 2.54	13.26 1.50	11.07 1.50	8.81 1.50	15.85 21.07	2.00
QUOTE TERRENO ESISTENTE (m slm)	7.64 7.66	7.45 7.44	7.44 7.43	7.39 7.21	7.30 7.28	7.24 7.23	7.27	7.21 7.20
QUOTE PROGETTO (m slm)	7.56 7.56	7.48 7.48	7.48 7.47	7.42 7.44	7.42 7.45	7.24 7.23	7.28	7.21 7.20
QUOTE FONDO TUBO (m slm)	5.25 5.24	5.19 5.18	5.18 5.66	5.02 5.03	5.04 5.03	5.01 4.98	4.94	5.00

LIVELLETTA

Profilo: Tracciato - TRATTO 8.2
Scala : 250:250
Q.Rif. : 4.00

No. POZZETTO	B3.3	B3.2
DISTANZE PROGRESSIVE (m)	0+000.00 0+000.60	0+034.20 0+034.80
DISTANZE PARZIALI (m)	0.60 33.55	0.60
QUOTE TERRENO ESISTENTE (m slm)	9.02 9.02	9.04 9.03
QUOTE PROGETTO (m slm)	8.93 8.93	8.93 8.93
QUOTE FONDO TUBO (m slm)	6.11	6.01

LIVELLETTA

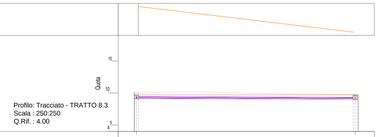

Profilo: Tracciato - TRATTO 8.3
Scala : 250:250
Q.Rif. : 4.00

No. POZZETTO	B5.3	B5.2
DISTANZE PROGRESSIVE (m)	0+000.00 0+000.60	0+034.20 0+034.80
DISTANZE PARZIALI (m)	0.60 33.55	0.60
QUOTE TERRENO ESISTENTE (m slm)	9.08 9.08	9.04 9.03
QUOTE PROGETTO (m slm)	8.93 8.93	8.93 8.93
QUOTE FONDO TUBO (m slm)	6.13	6.02

LIVELLETTA

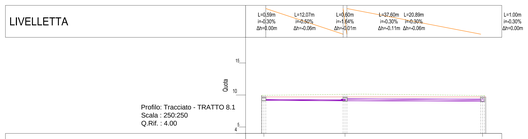

Profilo: Tracciato - TRATTO 8.1
Scala : 250:250
Q.Rif. : 4.00

No. POZZETTO	B1.4	B1.3	B1.2
DISTANZE PROGRESSIVE (m)	0+000.00 0+000.60	0+012.67 0+013.13	0+033.21 0+033.81
DISTANZE PARZIALI (m)	0.60 12.07	0.60 20.88	0.60
QUOTE TERRENO ESISTENTE (m slm)	9.08 9.08	9.11 9.11	9.05 9.05
QUOTE PROGETTO (m slm)	8.93 8.93	8.93 8.93	8.93 8.93
QUOTE FONDO TUBO (m slm)	6.13	6.28 6.28	6.08

LIVELLETTA

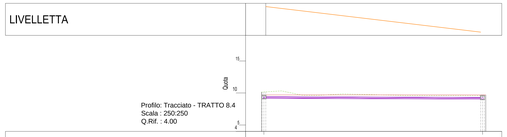

Profilo: Tracciato - TRATTO 8.4
Scala : 250:250
Q.Rif. : 4.00

No. POZZETTO	B7.3	B7.2
DISTANZE PROGRESSIVE (m)	0+000.00 0+000.60	0+034.20 0+034.80
DISTANZE PARZIALI (m)	0.60 33.55	0.60
QUOTE TERRENO ESISTENTE (m slm)	9.14 9.14	9.09 9.09
QUOTE PROGETTO (m slm)	8.93 8.93	8.93 8.93
QUOTE FONDO TUBO (m slm)	6.13	6.02

RETE DI TRASPORTO DELLE ACQUE METEORICHE DI PROGETTO

TRATTO 01: Condotta di trasporto delle acque meteoriche Polietilene SN8 DN630

TRATTO 02: Condotta di trasporto delle acque meteoriche Polietilene SN8 DN630

TRATTO 03: Condotta di trasporto delle acque meteoriche Polietilene SN8 DN630

TRATTI 03.1 - 03.2: Condotta di trasporto delle acque meteoriche PVC SN8 DN160 - DN200

TRATTO 04: Condotta di trasporto delle acque meteoriche Polietilene SN8 DN630

TRATTO 05: Condotta di trasporto delle acque meteoriche Polietilene SN8 DN1000

TRATTO 06: Condotta di trasporto delle acque meteoriche Polietilene SN8 DN1000

TRATTO 07: Condotta di trasporto delle acque meteoriche Polietilene SN8 DN1200

TRATTI 8.1 - 8.5: Condotta di trasporto delle acque meteoriche PVC SN8 DN250 - DN400

TRATTI 8.2 - 8.3 - 8.4 - 8.8 - 8.9: Condotta di trasporto delle acque meteoriche PVC SN8 DN315

TRATTO 8.6 : Condotta di trasporto delle acque meteoriche PVC SN8 DN315 - DN400

TRATTO 8.7: Condotta di trasporto delle acque meteoriche PVC SN8 DN200

TRATTO 8.10:
Condotta di trasporto delle acque meteoriche PVC SN8 DN200 - DN400

TRATTI 8.1.1 - 8.6.1: Condotta di trasporto delle acque meteoriche PVC SN8 DN200 - DN 315

TAVOLA DI RIFERIMENTO: A0015P-E-L6-00-IDR-PL-01-A

0 5 10 15 20 25m

Ente Nazionale per l'Aviazione Civile

AEROPORTO CIVILE DI LAMEZIA TERME (CZ)

LOTTO L1 - Sviluppo aerostazione passeggeri
CUP: H84G22000030009
LOTTO L2 - Interventi per la security e la digitalizzazione
CUP: H86G22000390002
LOTTO L6 - Potenziamento delle reti di sottoservizi e impianti tecnologici
CUP: H84G22000060009

PROGETTO ESECUTIVO

LOTTO L6

RACCOLTA ACQUE METEORICHE
Reti idrauliche - Profili longitudinali di progetto - Tav.2

GRUPPO DI PROGETTAZIONE
Raggruppamento Temporaneo di Professionisti

Direttore Tecnico e Responsabile integrazione prestazioni specialistiche: ing. Filippo Bucchi
Geologia: dott. Emanuele Freiza
Progettazione strutture: ing. Alessandro Cecchiati
Project Manager: ing. Emanuela Perna
CSP: arch. Elisabetti Fiorus

Direttore Tecnico: ing. Giambattista Parlatti
Progettazione Specialistica Impianti:
ing. Marco Bergami
P.I. Daniele Tognin
ing. Enrico Facchinetti

AERTEC

Direttore tecnico: ing. Aeronautico Carlos Berenguer Lopez
Responsabile sistemi di trasporto:
ing. Pedro Tena Cadarbin

VALLE 3.0

Direttore tecnico: arch. Emanuela Valle
Progettazione architettonica:
arch. Maria Camilla Valle
arch. Leonardo Giovannozzi

incide

Direttore tecnico e progettazione strutturale:
ing. Gianluca Isaberto
Coordinatore progettazione strutture:
ing. Matteo Paparozzi

CODICE ELABORATO								REVISIONE			
Fase	Lotto	Ambito	Discipline	Tipo	Numero	Rev	Scala	Id.	Data		Descrizione
								1			
								2			
								3			
								4			
E	L6	00	IDR	PF	02	A	1:250	5	15/09/2023	EMISSIONE	
								6			
								7			
								8			
								9			
								10			

NOME FILE: **A015P-E-L6-00-IDR-PF-02-A.dwg**

REDAZIONE: D. Foderà Technital S.p.A.

Visto del Committente: **Società Aeroportuale Calabrese S.p.A.**

INTERVENTO FACENTE PARTE DEL
Contratto Istituzionale di Sviluppo
"CIS VOLARE"

IL RESPONSABILE DEL PROCEDIMENTO:
ing. Ferdinando Saracco

IL POST HOLDER DI AREA:
OPERATIONAL SERVICES MANAGER: Enrico Perrilla
PASSENGER EXPERIENCE MANAGER: Sabrina Milano
PM PROGETTAZIONE: Ferdinando Saracco

Approvazione **ENAC**: